

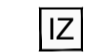



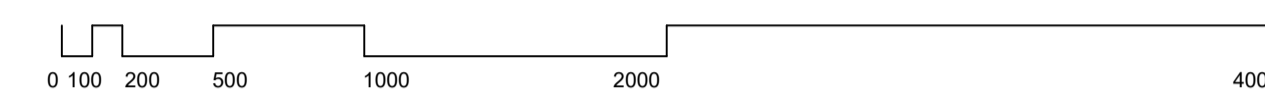
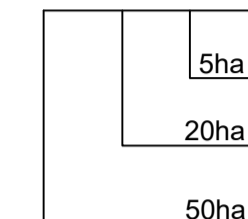


TUMAČ ZNAKOVA

-  VODONOSNO PODRUČJE
-  III. VODOZAŠTITNO PODRUČJE III. RANGA
-  IZVOR
-  - KRAŠKE LOKVE
-  GRANICE
-  GRANICA OPĆINE



Županija:	ISTARSKA ŽUPANIJA
Općina:	OPĆINA VIŠNJAN
Naziv prostornog plana:	PROSTORNI PLAN UREĐENJA OPĆINE VIŠNJAN PROČIŠĆENI TEKST ODREDBI ZA PROVOĐENJE I GRAFIČKOG DIJELA PROSTORNOG PLANA "Službeni glasnik Grada Poreča", br.6A/02, "Službeni glasnik Općine Višnjan", br.2/07, 2/14, 1/16
Naziv kartografskog prikaza:	VODNOGOSPODARSTVO
Broj kartografskog prikaza:	2.E.
Mjerilo kartografskog prikaza:	1 : 25000
Objava pročišćenog teksta odredbi za provođenje (službeno glasilo):	
Službeni glasnik Općine Višnjan 2/16	
Pravna osoba koja je izradila pročišćeni grafički dio prostornog plana: Urbis d.o.o. Pula	
Pečat pravne osobe koja je izradila pročišćeni grafički dio prostornog plana:	Odgovorna osoba (ime, prezime i potpis): Broj elab: 7001/16 Elvis Grgoričić, dipl.ing.stroj.
Pročišćeni grafički dio prostornog plana izradili:	
Jasminka Peharda-Doblanović, dipl.ing.arh. Sergej Banović, građ.teh.	
Pečat predstavničkog tijela:	Predsjednik predstavničkog tijela (ime, prezime i potpis): Ivan Majkus
Istovjetnost ovog prostornog plana s izvornikom ovjerava (ime, prezime i potpis):	Pečat nadležnog tijela:

