

Županija:

ISTARSKA ŽUPANIJA

Općina:

OPĆINA VIŠNجان

Naziv prostornog plana:

PROSTORNI PLAN UREĐENJA
OPĆINE VIŠNجان
PROČIŠĆENI TEKST ODREDBI ZA PROVOĐENJE I
GRAFIČKOG DIJELA PROSTORNOG PLANA

"Službeni glasnik Grada Poreča", br.6A/02, "Službeni glasnik Općine Višnجان", br.2/07, 2/14, 1/16

Naziv kartografskog prikaza:

GRAĐEVINSKA PODRUČJA NASELJA

Broj kartografskog prikaza:

4a-2.02

Mjerilo kartografskog prikaza:

1 : 2500

Objava pročišćenog teksta odredbi za provođenje
(službeno glasilo):

Službeni glasnik Općine Višnجان 2/16

Pravna osoba koja je izradila pročišćeni grafički dio prostornog plana: Urbis d.o.o. Pula

Pečat pravne osobe koja je izradila pročišćeni grafički dio
prostornog plana:

Broj elab: 7001/16

Odgovorna osoba (ime, prezime i potpis):

Elvis Grgorić, dipl.ing.stroj.

Pročišćeni grafički dio prostornog plana izradili:

Jasminka Peharda-Doblanović, dipl.ing.arh.

Sergej Banović, građ.teh.

Pečat predstavničkog tijela:

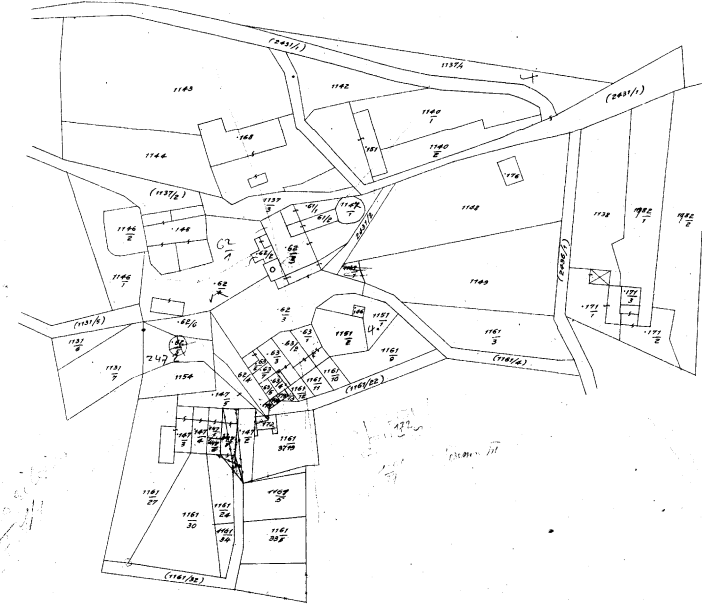
Predsjednik predstavničkog tijela (ime, prezime i potpis):

Ivan Majkus

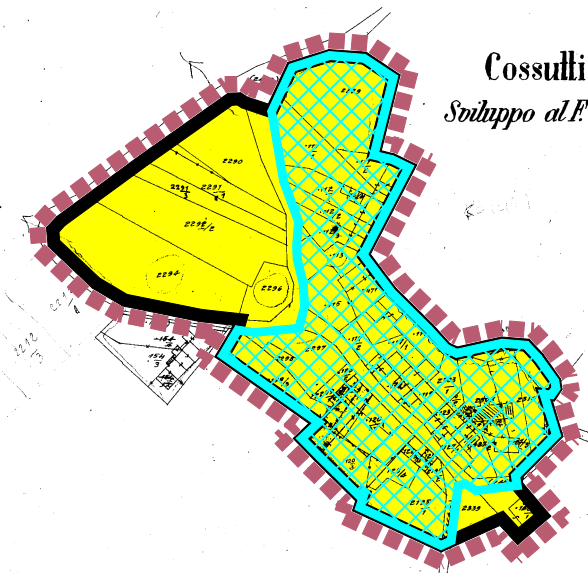
Istovjetnost ovog prostornog plana s izvornikom
ovjerava (ime, prezime i potpis):

Pečat nadležnog tijela:

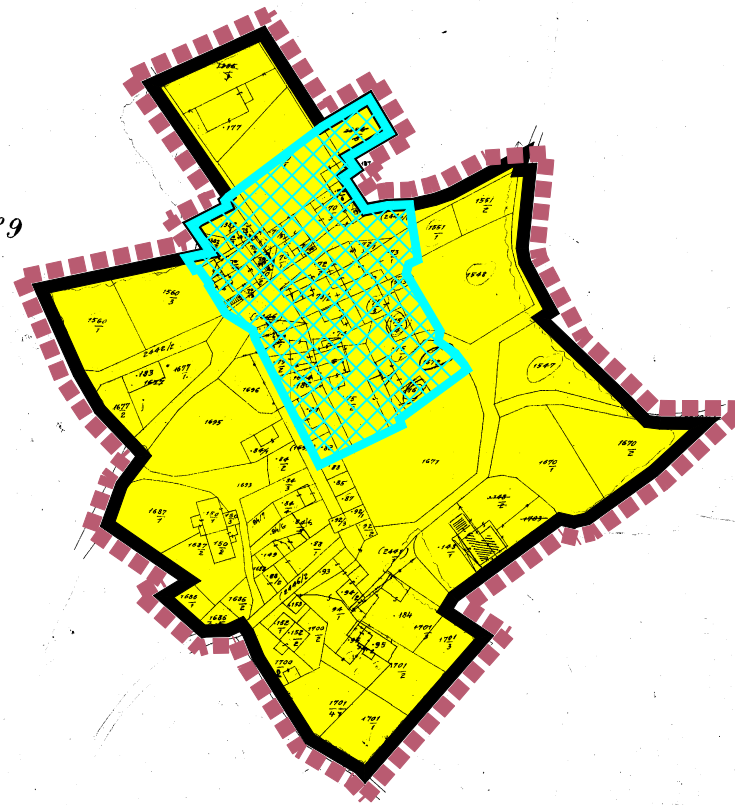
Sicovi Sviluppo al F° 8



Cossutti Sviluppo al F° 10

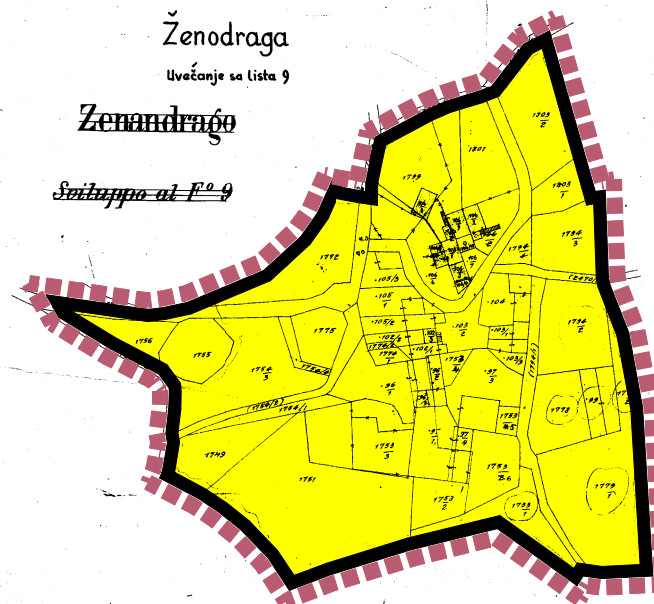


Persuri Sviluppo al F° 9



Ženodraga Uvećanje sa lista 9

Zenandraga Sviluppo al F° 9



SKENIRANJE I KALKULACIJA 2020 GOD.
G E O S E R V I S P U L A

urbis.