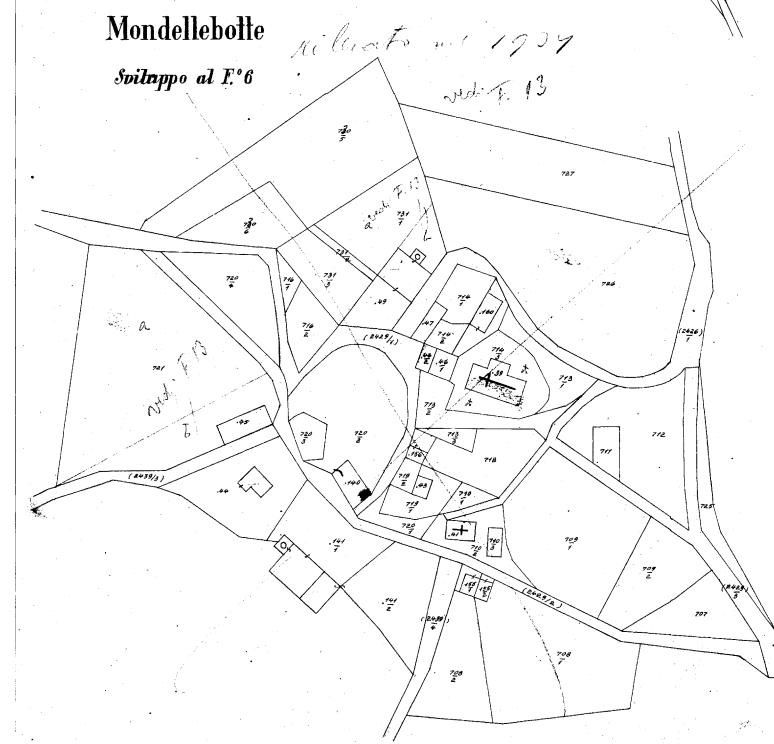
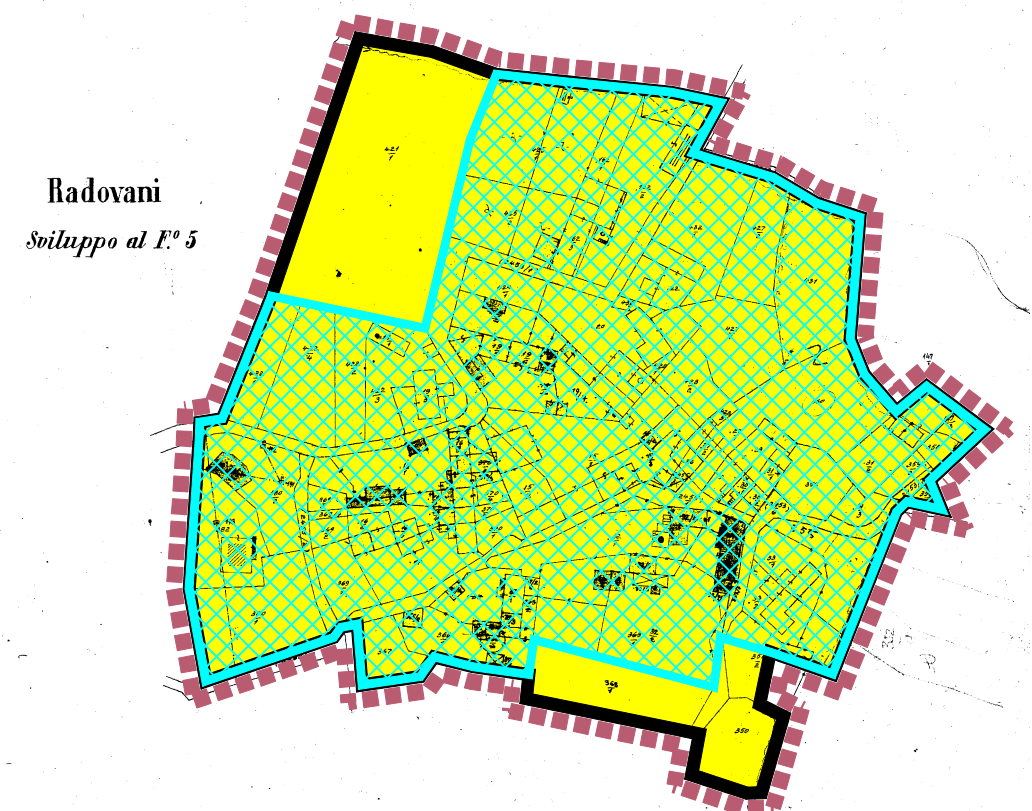


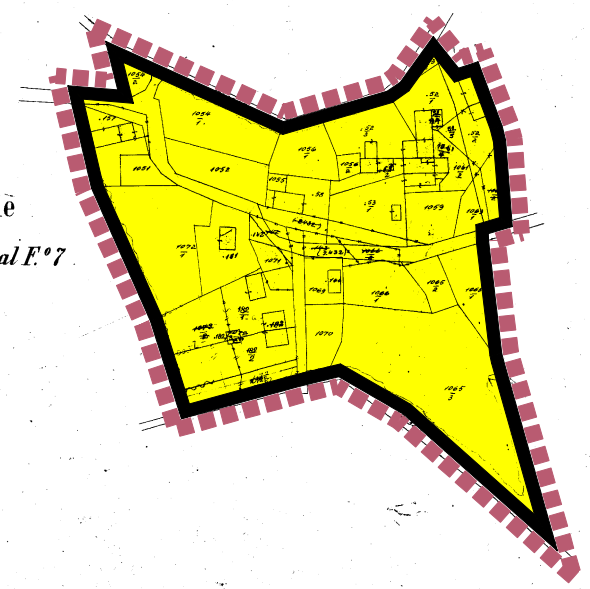
Baralo
Sviluppo al F.° 3



Mondellebolle
Sviluppo al F.° 6



Radovani
Sviluppo al F.° 5



Raffaele
Sviluppo al F.° 7

Županija:	ISTARSKA ŽUPANIJA	
Općina:	OPĆINA VIŠNJAN	
Naziv prostornog plana:	PROSTORNI PLAN UREĐENJA OPĆINE VIŠNJAN PROČIŠĆENI TEKST ODREDBI ZA PROVOĐENJE I GRAFIČKOG DIJELA PROSTORNOG PLANA "Službeni glasnik Grada Poreča", br.6A/02, "Službeni glasnik Općine Višnjan", br.2/07, 2/14, 1/16	
Naziv kartografskog prikaza:	GRAĐEVINSKA PODRUČJA NASELJA	
Broj kartografskog prikaza:	4a-2.03	
Mjerilo kartografskog prikaza:	1 : 2500	
Objava pročišćenog teksta odredbi za provođenje (službeno glasilo):	Službeni glasnik Općine Višnjan 2/16	
Pravna osoba koja je izradila pročišćeni grafički dio prostornog plana:	Urbis d.o.o. Pula	
Pečat pravne osobe koja je izradila pročišćeni grafički dio prostornog plana:	Broj elab: 7001/16	Odgovorna osoba (ime, prezime i potpis): Elvis Grgorinić, dipl.ing.stroj.
Pročišćeni grafički dio prostornog plana izradili:	Jasminka Peharda-Doblanović, dipl.ing.arh. Sergej Banović, građ.teh.	
Pečat predstavničkog tijela:	Predsjednik predstavničkog tijela (ime, prezime i potpis): Ivan Majkus	
Istovjetnost ovog prostornog plana s izvornikom ovjerava (ime, prezime i potpis):	Pečat nadležnog tijela:	