






TUMAČ PLANSKOG ZNAKOVLJA

GRANICE

TERITORIJALNE I STATISTIČKE GRANICE

-  OPĆINSKA GRANICA
-  GRANICA NASELJA



OSTALE GRANICE

-  GRANICA GRAĐEVINSKOG PODRUČJA NASELJA I IZDOJENIH GRAĐEVINSKIH PODRUČJA NASELJA
-  GRAĐEVINSKO PODRUČJE - IZGRAĐENI DIO
-  GRANICA IZDOJENIH GRAĐEVINSKIH PODRUČJA

RAZVOJ I UREĐENJE NASELJA






izgrađeno / neizgrađ.

POVRŠINE UNUTAR NASELJA

-  STAMBENA NAMJENA uređeno građevinsko područje
-  proširenje građevinskog područja

PROMET

CESTOVNI PROMET

-  DRŽAVNA AUTOCESTA
-  GLAVNE CESTE
-  SABIRNE CESTE
-  OSTALE CESTE
-  TUNEL

UVJETI KORIŠTENJA

registrirani/evidentirani

POVIJESNA GRADITELJSKA CJELINA


-  NASELJE SEOSKIH OBILJEŽJA

OPĆINA VIŠNجان

V. IZMJENE I DOPUNE PROSTORNOG PLANA UREĐENJA OPĆINE VIŠNجان

4. GRAĐEVINSKO PODRUČJE NASELJA

prijedlog plana za javnu raspravu

Županija: ISTARSKA	
Općina: Višnjani	
Naziv prostornog plana: V. IZMJENE I DOPUNE PROSTORNOG PLANA UREĐENJA OPĆINE VIŠNجان	
Naziv kartografskog prikaza: PRKOVIĆI, PRŠURIĆI, ŽENODRAGA	
Broj kartografskog prikaza: 4.11.	Mjerilo kartografskog prikaza: 1 : 5000
Odluka o izradi prostornog plana: Službeni glasnik Općine Višnjani (4/2018)	Odluka općinskog vijeća o donošenju plana:
Objava javne rasprave:	Javni uvid održan:
Pečat tijela odgovornog za provođenje javne rasprave: M.P.	Odgovorna osoba za provođenje javne rasprave: Angelo Mattich, v.r.
Pravna osoba koja je izradila plan: zona kvadrat d.o.o., Prilaz zagrebačkoj cesti 5, Zagreb	
Pečat pravne osobe koja je izradila plan: M.P.	Direktorica: Željka Kajfeš, dipl.ing.arh.
Stručni tim u izradi plana: Željka Kajfeš, dipl.ing.arh.- ovlaštena arhitektica urbanistica Ivana Crnošija Galović, dipl.ing.arh.- ovlaštena arhitektica urbanistica Gabrijela Matić, dipl.ing.grad. Ivan Mužić, dipl.ing.el. Luka Blažević, student arhitekture	
Odgovorni voditelj izrade plana :	Željka Kajfeš, ovlaštena arhitektica urbanistica
Pečat općinskog vijeća: M.P.	Predsjednik općinskog vijeća: Nenad Čendak
Istovjetnost prostornog plana s izvornikom ovjerava: 	Pečat nadležnog upravnog tijela: M.P.