






TUMAČ PLANSKOG ZNAKOVLJA

GRANICE

TERITORIJALNE I STATISTIČKE GRANICE

-  OPĆINSKA GRANICA
-  GRANICA NASELJA





OSTALE GRANICE

-  GRANICA GRAĐEVINSKOG PODRUČJA NASELJA I IZDOJENIH GRAĐEVINSKIH PODRUČJA NASELJA
-  GRAĐEVINSKO PODRUČJE - IZGRAĐENI DIO
-  GRANICA IZDOJENIH GRAĐEVINSKIH PODRUČJA


RAZVOJ I UREĐENJE NASELJA

izgrađeno / neizgrađ.

POVRŠINE UNUTAR NASELJA

-  STAMBENA NAMJENA uređeno građevinsko područje
-  ukidanje građevinskog područja
-  građevinsko područje koje se realocira u turističko područje Markovac
-  proširenje građevinskog područja

POVRŠINE IZVAN NASELJA

-   GOSPODARSKA NAMJENA - UGOSTITELJSKO - TURISTIČKA
- TURISTIČKO PODRUČJE - STANCIJA BOŠKARIN

PROMET

CESTOVNI PROMET

-  GLAVNE CESTE
-  SABIRNE CESTE
-  OSTALE CESTE

UVJETI KORIŠTENJA

registrirani/evidentirani


POVIJESNA GRADITELJSKA CJELINA

-  NASELJE SEOSKIH OBILJEŽJA

POVIJESNI SKLOP I GRAĐEVINA

-  SAKRALNA GRAĐEVINA

OPĆINA VIŠNJAN
V. IZMJENE I DOPUNE
PROSTORNOG PLANA UREĐENJA
OPĆINE VIŠNJAN
4. GRAĐEVINSKO PODRUČJE NASELJA
 prijedlog plana za javnu raspravu

Županija:	ISTARSKA	
Općina:	Višnja	
Naziv prostornog plana:	V. IZMJENE I DOPUNE PROSTORNOG PLANA UREĐENJA OPĆINE VIŠNJAN	
Naziv kartografskog prikaza:	BARAT, LEGOVIĆI, ZORIČIĆI, TP STANCIJA BOŠKARIN	
Broj kartografskog prikaza	4.6.	Mjerilo kartografskog prikaza
		1 : 5000
Odluka o izradi prostornog plana: Službeni glasnik Općine Višnja (4/2018)	Odluka općinskog vijeća o donošenju plana:	
Objava javne rasprave:	Javni uvid održan:	
Pečat tijela odgovornog za provođenje javne rasprave:	Odgovorna osoba za provođenje javne rasprave:	
M.P. Angelo Matich, v.r.	
Pravna osoba koja je izradila plan: zona kvadrat d.o.o., Prilaz zagrebačkoj cesti 5, Zagreb		
Pečat pravne osobe koja je izradila plan: Direktorica : Željka Kajfeš, dipl.ing.arh.	
Stručni tim u izradi plana: Željka Kajfeš, dipl.ing.arh. - ovlaštena arhitektica urbanistica Ivana Crnošija Galović, dipl.ing.arh. - ovlaštena arhitektica urbanistica Gabrijela Matić, dipl.ing.grad. Ivan Mužić, dipl.ing.el. Luka Blažević, student arhitekture		
Odgovorni voditelj izrade plana :	Željka Kajfeš, ovlaštena arhitektica urbanistica	
Pečat općinskog vijeća:	Predsjednik općinskog vijeća:	
M.P. Nenad Čendak	
Istovjetnost prostornog plana s izvornikom ovjerava:	Pečat nadležnog upravnog tijela:	
.....	M.P.	